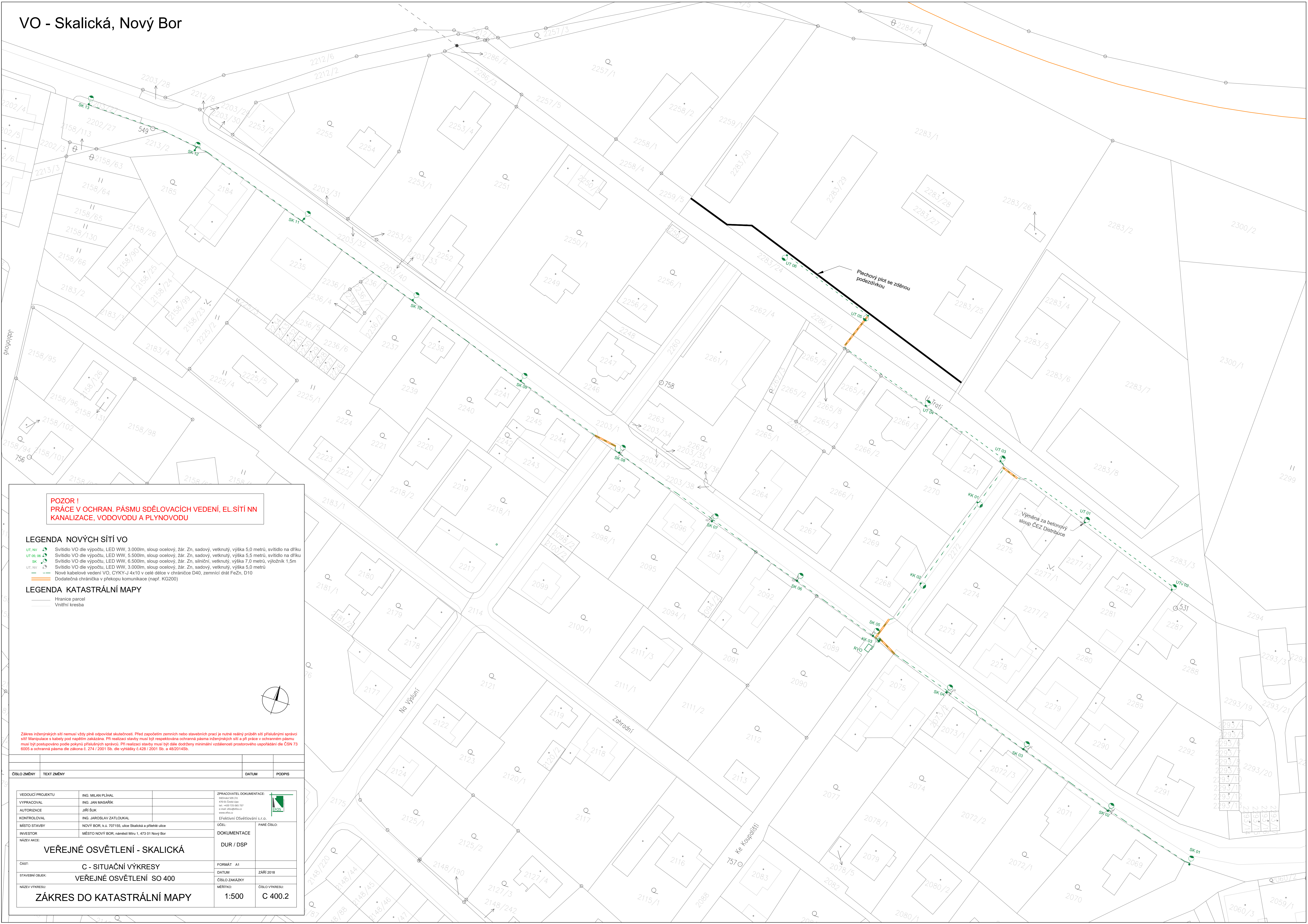


VO - Skalická, Nový Bor



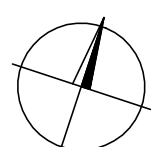
POZOR !
PRÁCE V OCHRAN. PÁSMU SDĚLOVACÍCH VEDENÍ, EL.SÍTÍ NN
KANALIZACE, VODOVODU A PLYNOVODU

LEGENDA NOVÝCH SÍTÍ VO


- TN Svítidlo VO dle typu, LED WW, 3.000lm, sloup osvětlov. žár. Zn, sadový, vektuřný, výška 5,0 metrů, svítidlo na držák
UT6-06 Svítidlo VO dle typu, LED WW, 5.000lm, sloup osvětlov. žár. Zn, sadový, vektuřný, výška 5,5 metrů, svítidlo na držák
SK Svítidlo VO dle typu, LED WW, 6.500lm, sloup osvětlov. žár. Zn, silniční, vektuřný, výška 7,0 metrů, výložník 1,5m
SV Svítidlo VO dle typu, LED WW, 3.000lm, sloup osvětlov. žár. Zn, sadový, vektuřný, výška 5,0 metrů
ve Nové kabelové vedení VO, ČVKY-J 4x10 v celé délce v chrániče D40, zemícní drát FeZn, D10
ve Dodatečná chránička v přepokou komunikace (např. KG200)

LEGENDA KATASTRÁLNÍ MAPY

- Hranice parcek
— Vnitřní kresba



Zákres inženýrských sítí nemusí vždy plně odpovídat skutečnosti. Před započítím zemních nebo stavebních prací je nutné reálný průběh sítí příslušnými správci sítí! Manipulace s kabely pod napětím zakázána. Při realizaci stavby musí být respektována ochranná pásma inženýrských sítí a při práce v ochranném pásmu musí být postupováno podle pokynů příslušných správců. Při realizaci stavby musí být dále dodrženy minimální vzdálenosti prostorového uspořádání dle ČSN 73 3005 a ochranná pásma dle zákona č. 274 / 2001 Sb. dle vyhlášky č.428 / 2001 Sb. a 48/2014Sb.

ČÍSLO ZMĚNY		TEXT ZMĚNY		DATUM		PODPIS	
VEDOUcí PROJEKTU		ING. MILAN PLÍHAL		ZPRACOVATEL DOKUMENTACE: Editařka 509 JI. 470 012, Zábřeh tel.: +420 75 565 197 e-mail: edita@efco.cz www.efco.cz Efektivní Osvětlování s.r.o.			
VYPRACOVAL		ING. JAN MASÁŘIK					
AUTORIZACE		JIŘÍ ŠUK					
KONTROLOVAL		ING. JAROSLAV ZATLOUKAL					
MÍSTO STAVBY		NOVÝ BOR, k.ú. 707155, ulice Skalická a přilehlé ulice					
INVESTOR		MĚSTO NOVÝ BOR, náměstí Míru 1, 473 01 Nový Bor		ÚČEL:		PARE ČÍSLO:	
NÁZEV AKCE:				DOKUMENTACE			
<h1>VEŘEJNÉ OSVĚTLENÍ - SKALICKÁ</h1>				DUR / DSP			
ČÁST:		C - SITUAČNÍ VÝKRESY		FORMÁT A1			
STAVEBNÍ OBJEK:		VEŘEJNÉ OSVĚTLENÍ SO 400		DATUM		ZÁŘÍ 2018	
NÁZEV VÝKRESU:		ZÁKRES DO KATASTRÁLNÍ MAPY		ČÍSLO ZÁKAZKY			
				MĚRÍTKO:		ČÍSLO VÝKRESU:	
				1:500		C 400.2	